

**Projekt**

z dnia 22 lutego 2016 r.

Zatwierdzony przez .....

**UCHWAŁA NR .....  
RADY GMINY KOLNO**

z dnia ..... 2016 r.

**w sprawie zaliczenia dróg wewnętrznych do kategorii dróg gminnych.**

Na podstawie art. 18 ust. 2 pkt 15 ustawy z dnia 8 marca 1990 r. o samorządzie gminnym (Dz. U. z 2015 r. poz. 1515, poz. 1890) oraz art. 7 ust. 1 i 2 ustawy z dnia 21 marca 1985 r. o drogach publicznych (Dz. U. z 2015 r. poz. 460, poz. 774, poz. 870, poz. 1336, poz. 1830, poz. 1890, poz. 2281) po zasięgnięciu opinii Zarządu Powiatu Kolneńskiego, uchwala się, co następuje:

**§ 1.** Zalicza się do kategorii dróg gminnych:

- 1) Dotychczasowe drogi wewnętrzne, położone na obszarze Gminy Kolno, obręb ewidencyjny Rydzewo Świątki. Szczegółowe położenie oraz przebieg dróg uwidoczniony jest na mapach, które stanowią załącznik nr 1 oraz nr 2 do niniejszej uchwały.
- 2) Dotychczasową drogę wewnętrzną, położoną na obszarze Gminy Kolno, obręb ewidencyjny Łosewo. Szczegółowe położenie oraz przebieg drogi uwidoczniony jest na mapie, która stanowi załącznik nr 3 do niniejszej uchwały.
- 3) Dotychczasową drogę wewnętrzną, położoną na obszarze Gminy Kolno, obręb ewidencyjny Zaskrodzie. Szczegółowe położenie oraz przebieg drogi uwidoczniony jest na mapie, która stanowi załącznik nr 4 do niniejszej uchwały.

**§ 2.** Wykonanie uchwały powierza się Wójtowi Gminy.

**§ 3.** Uchwała wchodzi w życie po upływie 14 dni od daty jej ogłoszenia w Dzienniku Urzędowym Województwa Podlaskiego.

Załączniki do uchwały Nr .....

Rady Gminy Kolno

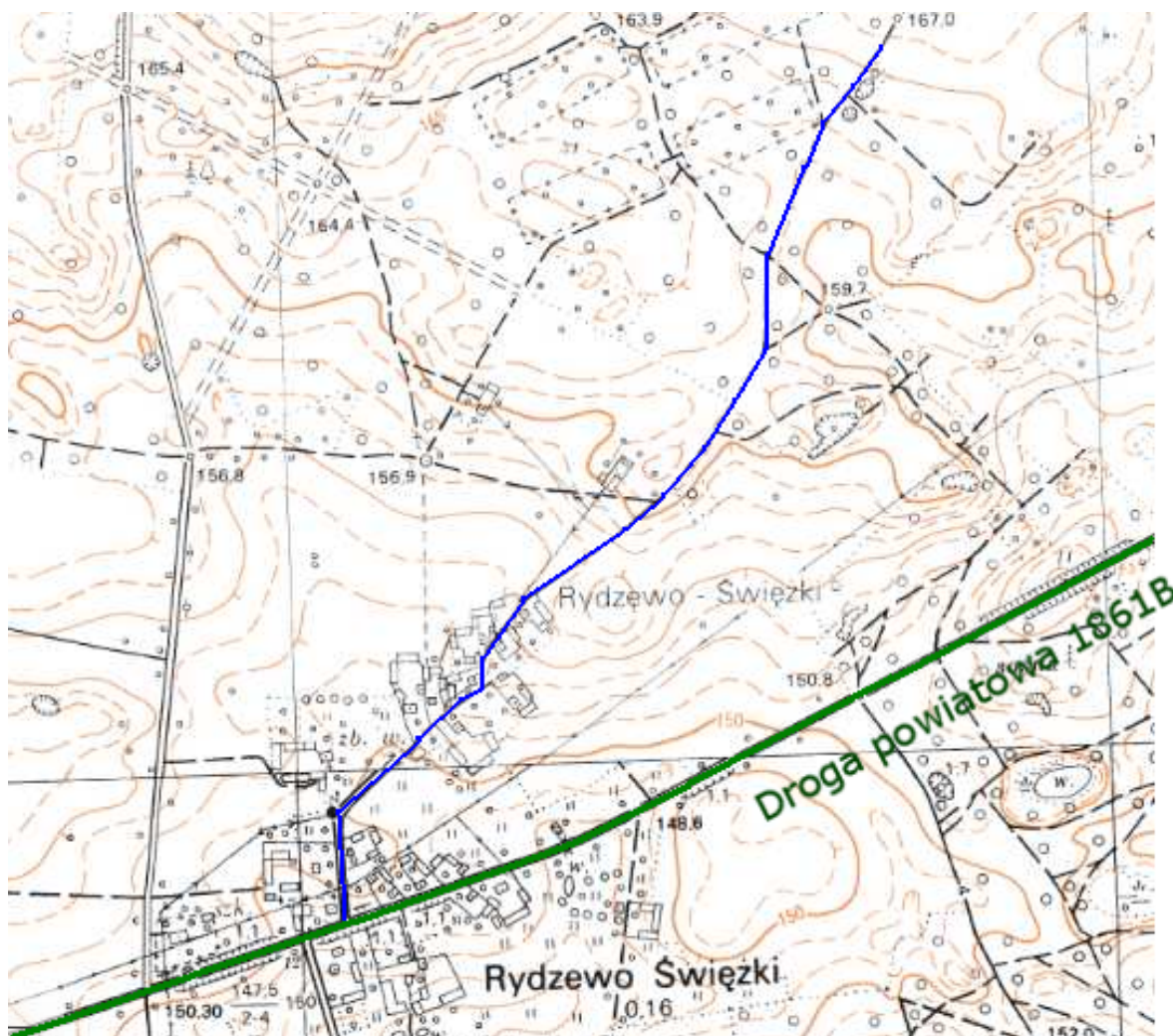
z dnia ..... 2016 r.

## Załącznik nr 1

Obręb Rydzewo Świątki - działka ewidencyjna oznaczona numerem 24.

Kolorem zielonym oznaczono drogę powiatową nr 1861B.

Kolorem niebieskim oznaczono projektowaną drogę gminną - długość 1311 m, począwszy od drogi powiatowej nr 1861B w kierunku północnym.

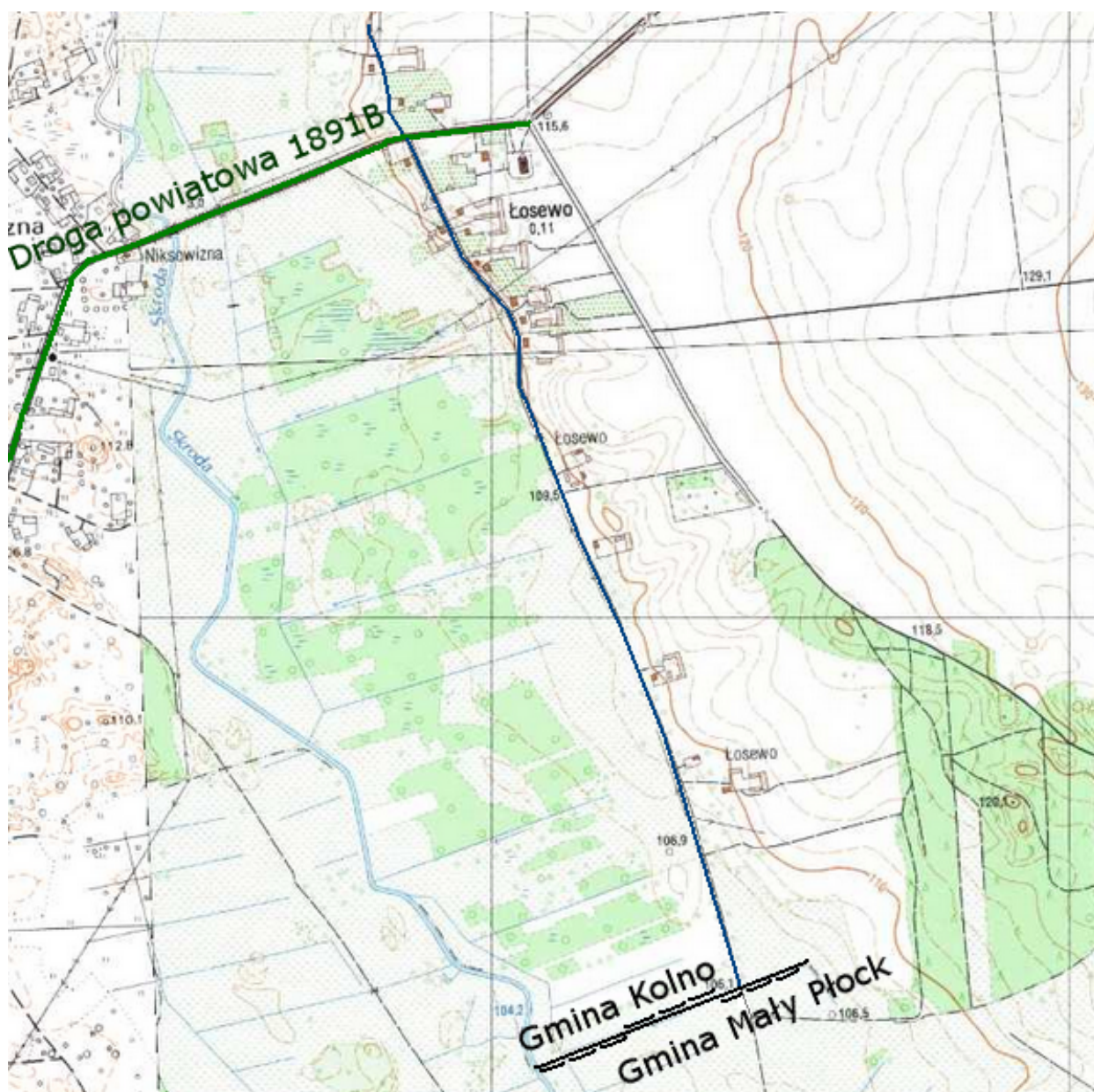


### Załącznik nr 3

Obręb Łosewo - działki ewidencyjne oznaczone numerami: 11, 180.

Kolorem zielonym oznaczono drogę powiatową nr 1891B.

Kolorem niebieskim oznaczono projektowaną drogę gminną - począwszy od północnej części drogi oznaczonej numerem ewidencyjnym 11 w kierunku południowym, przecinając drogę powiatową nr 1891B do granicy administracyjnej Gminy Kolno.



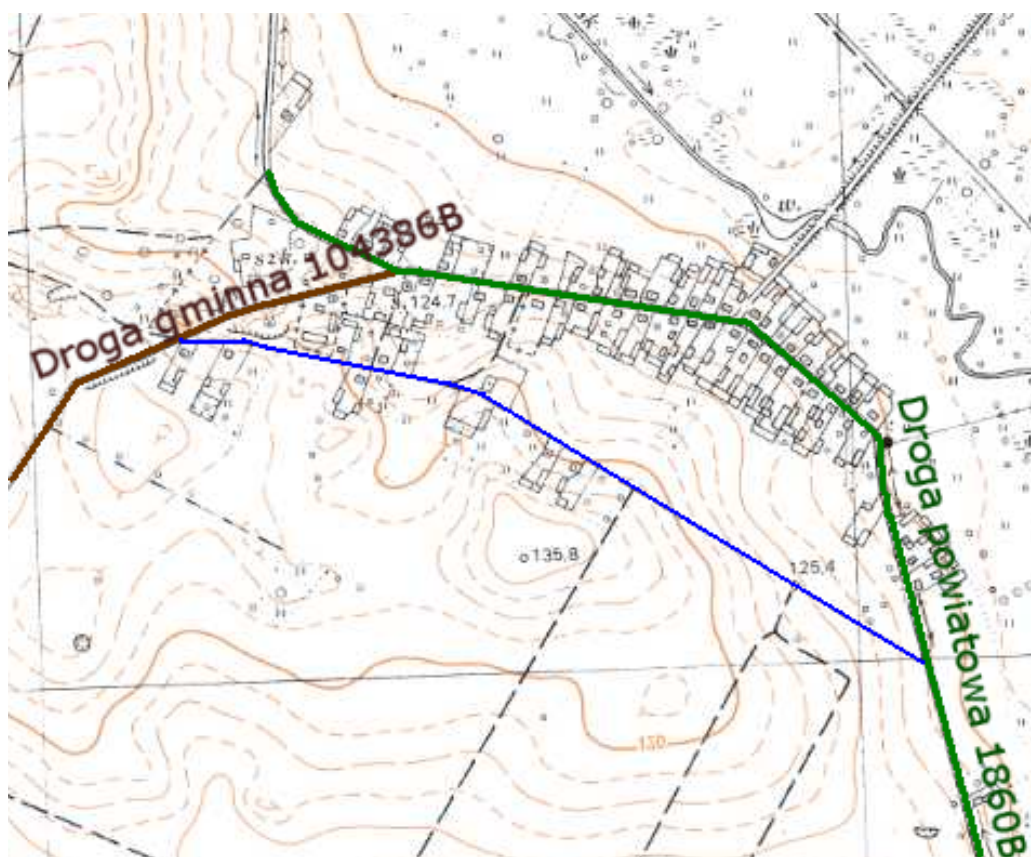


## Załącznik nr 4

Obręb Zaskrodzie - działki ewidencyjne oznaczone numerami: 247, 249.

Kolorem brązowym oznaczono drogę gminną nr 104386B.

Kolorem niebieskim oznaczono projektowaną drogę gminną - długość 990 m, począwszy od drogi gminnej nr 104386B poprzez kolonie wsi Zaskrodzie, skończywszy na drodze powiatowej nr 1860B.



## Załącznik nr 2

Obręb Rydzewo Świątki - działka ewidencyjna oznaczona numerem 76.

Kolorem zielonym oznaczono drogę powiatową nr 1861B.

Kolorem niebieskim oznaczono projektowaną drogę gminną - długość 1785 m, począwszy od drogi powiatowej nr 1861B w kierunku południowym.

