

UCHWAŁA NR/15
WÓJTA GMINY KOLNO

z dnia 2015 r.

**w sprawie o przystąpienia do zmiany miejscowego planu zagospodarowania przestrzennego części gminy
Kolno dotyczącej części terenów wsi Wincenta.**

Na podstawie art. 18 ust.2 pkt 5 ustawy z dnia 8 marca 1990 roku o samorządzie gminnym (Dz. U. z 2013 r. poz. 594, poz. 645, poz. 1318, z 2014 r. poz. 379, poz. 1072) i art. 14 ust.1, 2 i 4 oraz art. 27 ustawy z dnia 27 marca 2003 roku o planowaniu i zagospodarowaniu przestrzennym (Dz. U. z 2015 r. poz. 199, poz. 443; poz. 774), Rada Gminy Kolno na wniosek Wójta Gminy Kolno, uchwala co następuje:

§ 1. 1. Przystępuje się do zmiany miejscowego planu zagospodarowania przestrzennego części gminy Kolno dotyczącej części terenów wsi Wincenta, zatwierdzonego uchwałą nr XXVIII/204/06 Rady Gminy Kolno z dnia 19.05.2006 r., (Dz.U.Woj. Podlaskiego z 2006r. Nr 173 poz. 1619), zmienionego uchwałą Nr XXIV/103/12 Rady Gminy Kolno z dnia 20 lipca 2012 r. w sprawie zmiany miejscowego planu zagospodarowania przestrzennego części Gminy Kolno, dotyczącej terenów wsi Wincenta (Dz.U.Woj. Podlaskiego z 2012r. poz 2322)

2. Przystępuje się do zmiany miejscowego planu zagospodarowania przestrzennego części gminy Kolno dotyczącej części terenów wsi Wincenta, zatwierdzonego uchwałą nr IV/21/99 Rady Gminy Kolno z dnia 27.02.1999 r. w sprawie zatwierdzenia zmiany miejscowego planu zagospodarowania przestrzennego Gminy Kolno (Dz.U.Woj. Podlaskiego z 1999r. Nr 13 poz 148).

§ 2. Granice obszaru objętego opracowaniem przedstawiono na załącznikach graficznych /kolorem fioletowym/ w skali 1 : 2 000, stanowiącym integralną część niniejszej uchwały.

§ 3. Zakres ustaleń planu obejmować będzie zagadnienia zawarte w art. 15 ust. 2 p-kt 1-6 i 8-12 ustawy z dnia 27 marca 2003 r. o planowaniu i zagospodarowaniu przestrzennym.

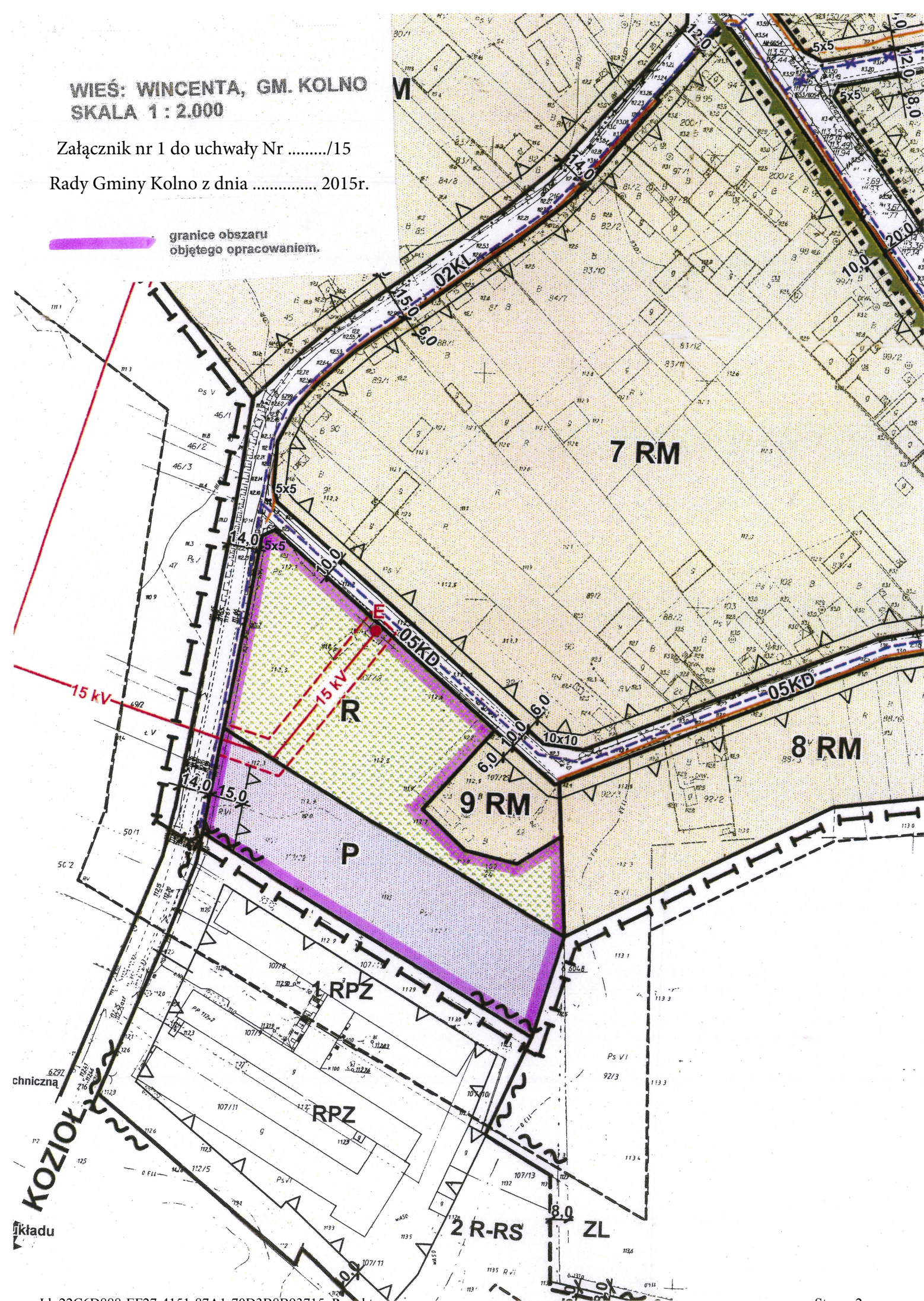
§ 4. Zmiana planu sporządzona będzie na mapach w skali 1:2000.

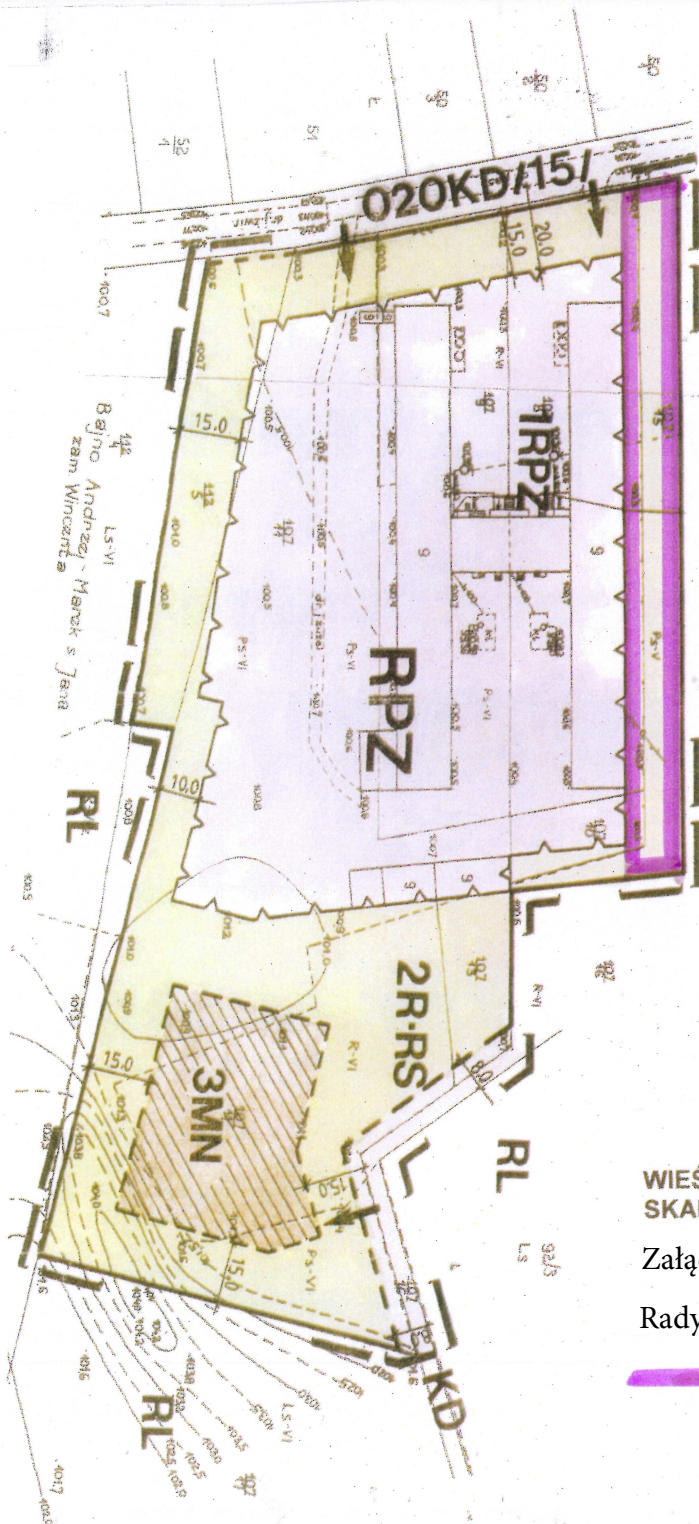
§ 5. Wykonanie uchwały powierza się Wójtowi Gminy.

§ 6. Uchwała wchodzi w życie z dniem podjęcia.

Załącznik nr 1 do uchwały Nr/15
Rady Gminy Kolno z dnia 2015r.

granice obszaru
objętego opracowaniem.






Szymonowski Andrzej s. Józefa z Janą Wincenta

WIEŚ: WINCENTA, GM. KOLNO
SKALA 1 : 2.000

Załącznik nr 2 do uchwały Nr/15

Rady Gminy Kolno z dnia 2015r.

 granice obszaru
objętego opracowaniem.